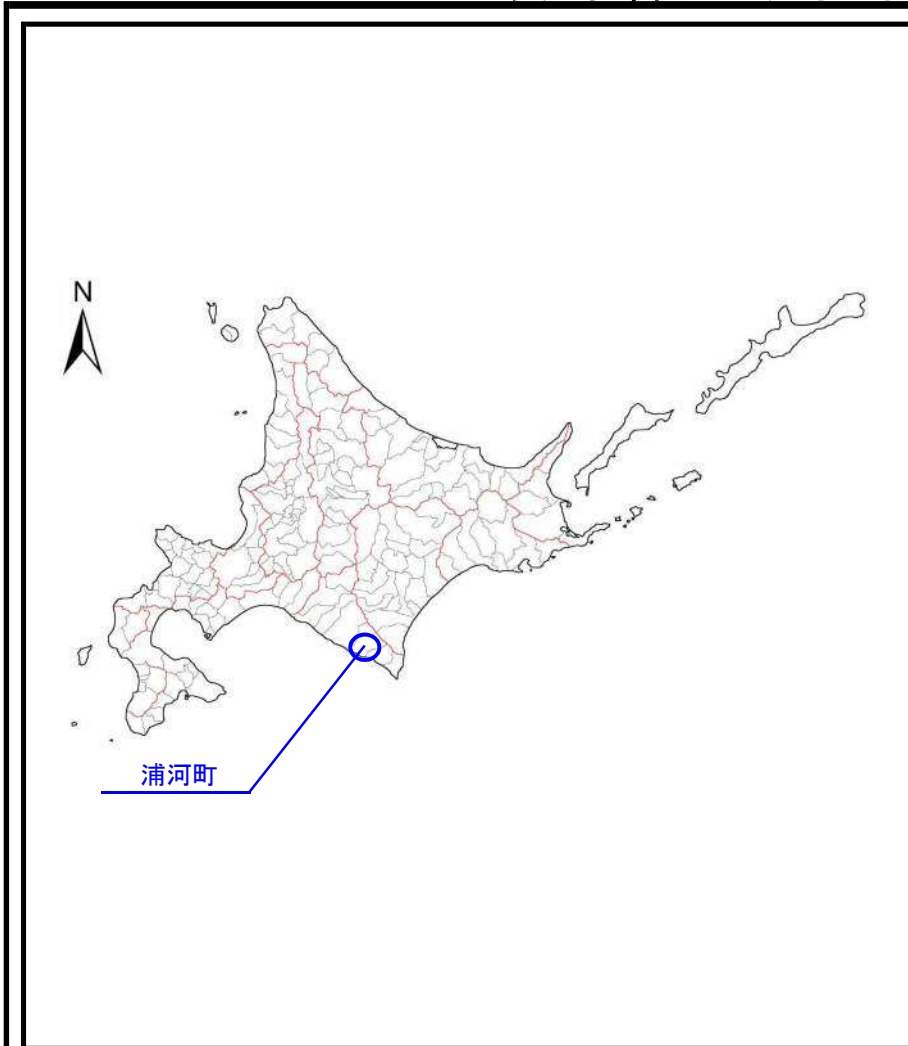
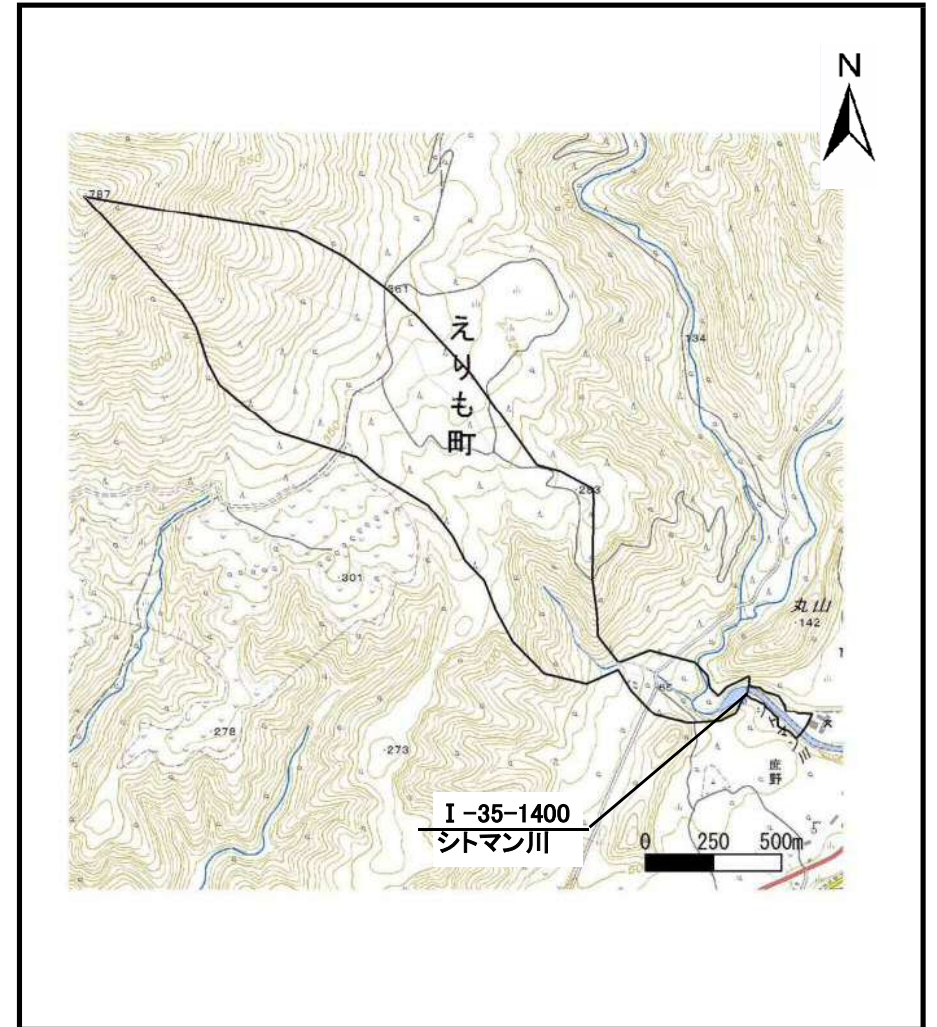


# 土砂災害警戒区域等の指定の公示に係る図書（その1）



概況図

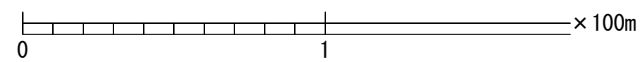
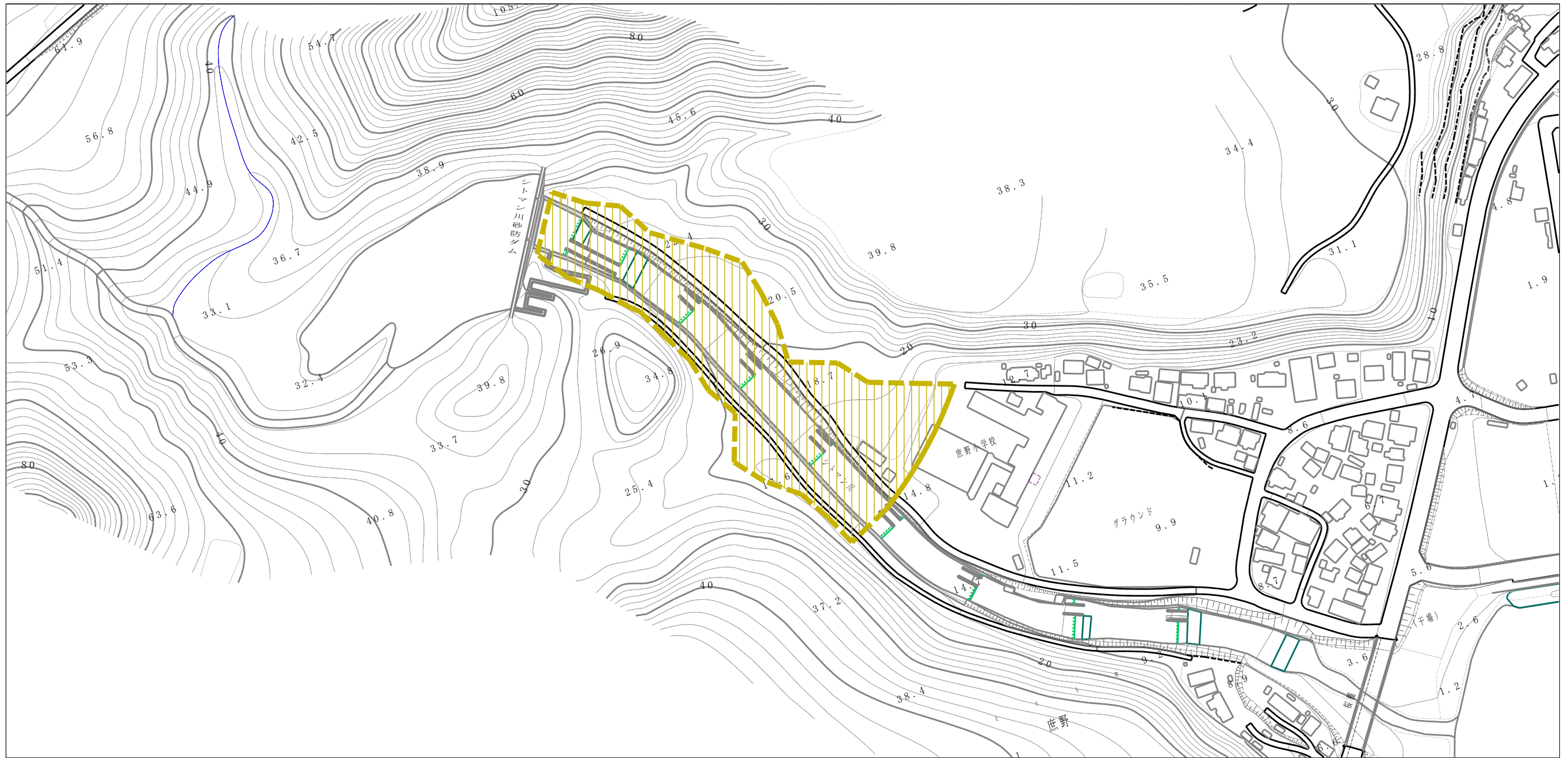


位置図 (1/25,000)

様式-1 (土) 土砂災害警戒区域・土砂災害特別警戒区域 位置図	自然現象の種類	土石流
	溪流番号	I-35-1400
	溪流名	シトマン川
	所在地	幌泉郡えりも町字底野

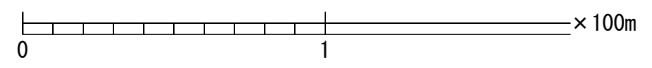
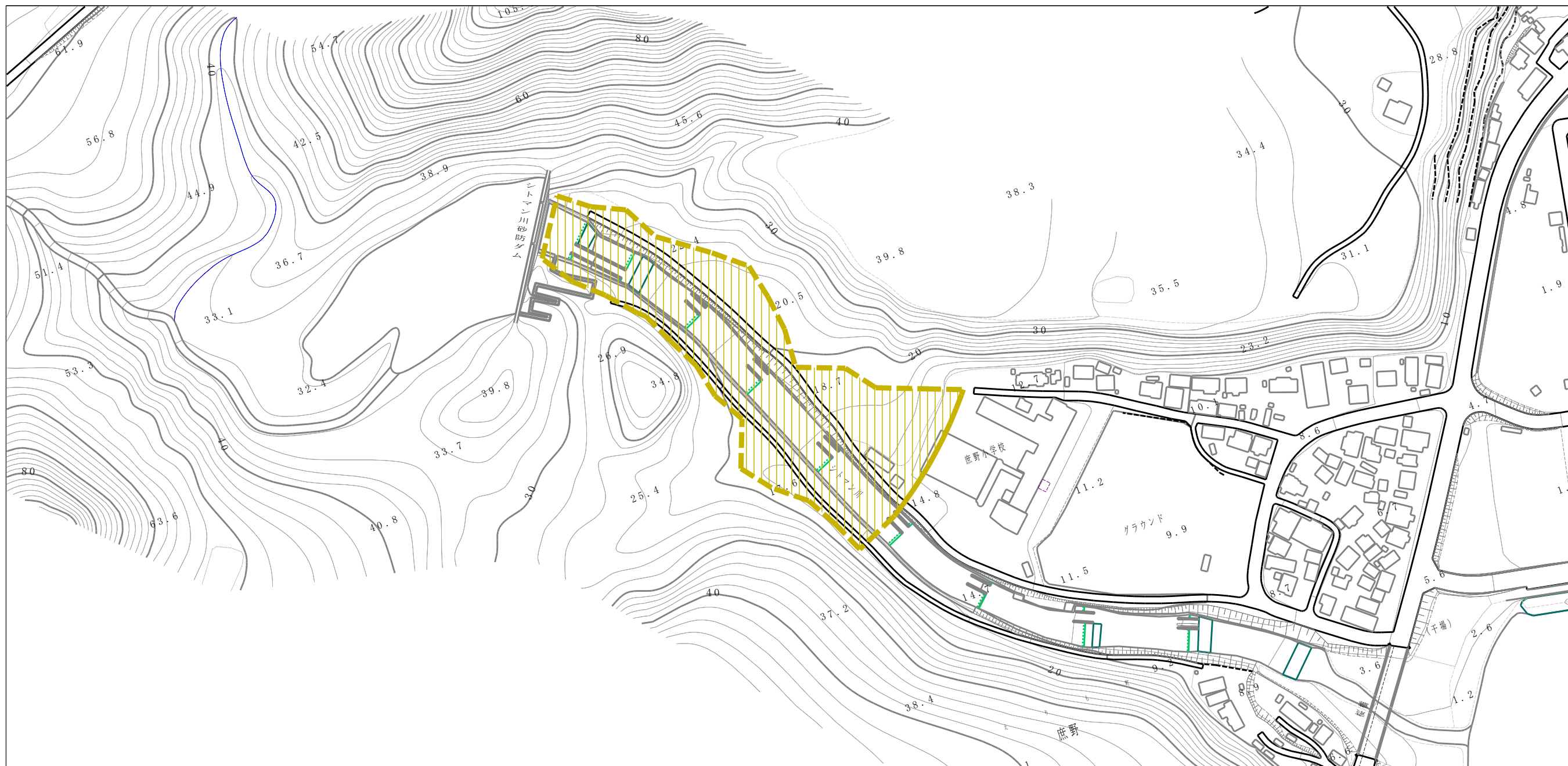
「この地図は、国土地理院長の承認を得て、同院発行の数値地図25000(地図画像)を複製したものである。(認証番号 平28情複 第1270号)」  
 なお、第三者がさらに複製する場合には、国土地理院の長の承認を得なければならない。

土砂災害警戒区域等の指定の公示に係る図書（その2）



様式-2 (土) 土砂災害警戒区域・土砂災害特別警戒区域 区域図	土砂災害防止法施行令第二条の基準に該当する区域		N 縮尺 1:2,500	自然現象の種類	土石流	溪流番号	I-35-1400
	土砂災害防止法施行令第三条の基準に該当する区域			告示番号		溪流名	シトマン川
	それ以外の区域			告示年月日		所在地	梶泉郡えりも町字庶野

土砂災害警戒区域等の指定の公示に係る図書（その2-1）






様式-2 (土) 土砂災害警戒区域・土砂災害特別警戒区域 区域図	土砂災害防止法施行令第二条の基準に該当する区域		N 縮尺 1:2,500	自然現象の種類	土石流	溪流番号	I-35-1400
	土砂災害防止法施行令第三条の基準に該当する区域			告示番号		溪流名	シトマン川
	それ以外の区域			告示年月日		所在地	梶泉郡えりも町字鹿野



参考資料 (その3)



0 1 × 100m

参考資料	土砂災害防止法施行令第二条の基準に該当する区域		N 縮尺 1:2,500	自然現象の種類	土石流	溪流番号	I-35-1400
	土砂災害防止法施行令第三条の基準に該当する区域			告示番号		溪流名	シトマン川
	それ以外の区域			告示年月日		所在地	幌泉郡えりも町字庶野



# 土石流区域調査書

様式3-3(1) 危害のおそれのある土地等の調査等

調査年度 平成28年度

溪流の位置	溪流番号	I-35-1400	溪流名	シトマン川	所在地	幌泉郡えりも町字庶野							
地形概要	流域面積(km <sup>2</sup> )	1.53											
危害のおそれのある土地等の調査	危害のおそれのある土地の状況	土地の面積 15,875 m <sup>2</sup>											
	土地利用	道路	水路	池沼	宅地	農地	山林	備考					
	人家戸数	0	戸										
	公共施設等の状況	J R(m)	-	私鉄(m)	-	高速道路(m)	-	国道(m)	-	都道府県道(m)	-		
		市町村道(m)	-	その他道路(m)	-	河川(m)	-	橋梁(基)	-				
	公共的建物 要配慮者利用施設	公共的建物全施設数			1			内、要配慮者利用施設数			1		
		建物番号	種類	構造	施設数	名称		建物番号	種類	構造	施設数	名称	
		1	学校	非木造	1	庶野小学校							
	著しい危害のおそれのある土地の状況	土地の面積 m <sup>2</sup>											
	土地利用	道路	水路	池沼	宅地	農地	山林	備考					
人家戸数	全戸数	-	木造戸数	非木造戸数	構造不明戸数								
公共施設等の状況	J R(m)	-	私鉄(m)	-	高速道路(m)	-	国道(m)	-	都道府県道(m)	-			
	市町村道(m)	-	その他道路(m)	-	河川(m)	-	橋梁(基)	-					
公共的建物 要配慮者利用施設	公共的建物全施設数			内、要配慮者利用施設数									
	建物番号	種類	構造	施設数	名称		建物番号	種類	構造	施設数	名称		
警戒避難体制に関する調査	地域防災計画への記載の有無	有	自主防災組織		有	計器設置状況 無							
	最寄の雨量計の位置等	所在地	幌泉郡えりも町目黒		名称	目黒	管理者	気象庁		北緯	42° 07' 36"	東経	143° 18' 48"
	基準雨量の設定の有無	有	警戒基準	えりも町地域防災計画書に準拠			避難基準	えりも町地域防災計画書に準拠		発生基準	えりも町地域防災計画書に準拠		
	予警報等情報伝達システムの有無	有	整備状況等	えりも町地域防災計画書に準拠									
	避難路の設定の有無	有	避難場所	庶野生活館		所在地	幌泉郡えりも町庶野		建築構造	非木造			
	住民への防災情報周知状況	防災行政無線、広報車、避難誘導者による、自主防災組織及び住民組織による周知				その他	自治会:庶野中央、西庶野、東庶野						
	防災訓練等の実施状況	訓練効果のある時期に適宜実施											

# 土石流区域調査書

様式3-3(2) 危害のおそれのある土地等の調査等

調査年度 平成28年度

溪流の位置	溪流番号	I-35-1400	溪流名	シトマン川	所在地	梶泉郡えりも町字庶野
-------	------	-----------	-----	-------	-----	------------

関係諸法令の指定状況

主に災害の防止に関する事項			
法律名	法規制区域・地区	有無	備考
砂防法	砂防指定地	無	
地すべり等防止法	地すべり防止区域	無	
急傾斜地の崩壊による災害の防止に関する法律	急傾斜地崩壊危険区域	有	昭和49年5月23日砂防指定地第794号
森林法	保安林	有	
	保安施設地区	無	
建築基準法	災害危険区域	無	
宅地造成等規制法	宅地造成工事規制区域	無	

主に土地の現状に関する事項			
法律名	法規制区域・地区	有無	備考
統計法	人口集中地区	無	

主に建築や開発の動向に関する事項			
法律名	法規制区域・地区	有無	備考
都市計画法	市街化区域	無	
	市街化調整区域	無	
	非線引き区域	無	
	準都市計画区域	無	
離島振興法	離島振興対策実施地域	無	
過疎地域自立促進特別措置法	過疎地域	有	平成12年3月31日法律第15号
総合保養地域整備法	特定地域	無	
自然公園法	国立公園	無	
	国定公園	有	日高山脈襟裳国定公園
	都道府県立自然公園	無	
都市緑地法	特別緑地保全地区	無	
自然環境保全法	原生自然環境保全地域	無	
	自然環境保全地域特別地区	無	

昭和56年10月1日環境庁告示第84号